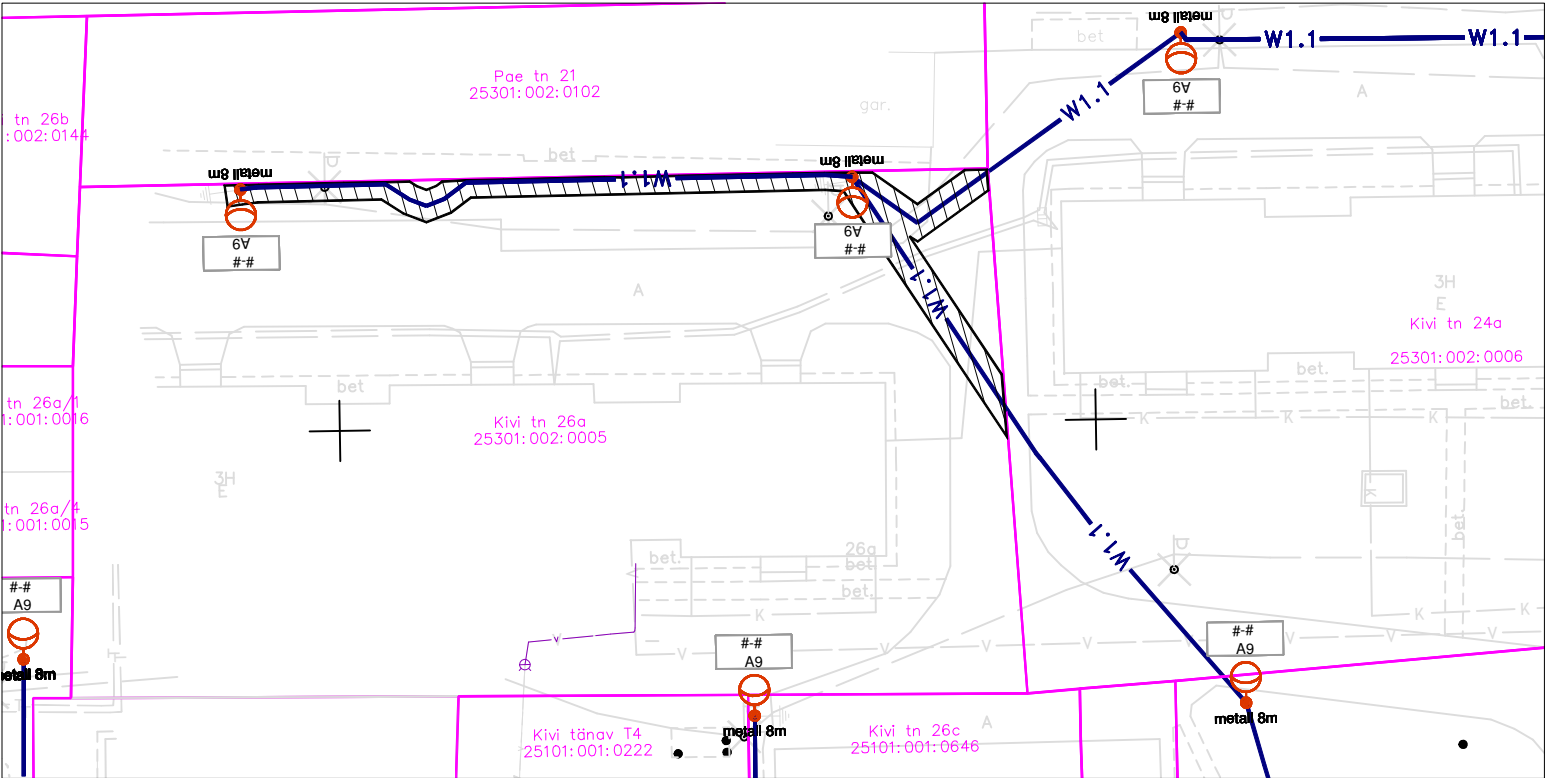


TALUMISKOHUSTUSEGA KOORMATAVA ALA PLAAN

Ida-Viru maakond, Jõhvi vald, Jõhvi linn, Kivi tn 26a , Katastriüksuse nr: 25301:002:0005

M 1:500







KITSENDUSED

1.Maaüksusele paigaldatav 0,4 kV pingega maakaabel on tähistatud sinise joonega.
Maakaabelliini maa-ala kasutusõiguse ala on piki kaabelliini kulgev ala, mida mõlemalt poolt piiravad liini äärmistest kaablitest 1 meetri kaugusel paiknevad mõttelised vertikaaltasandid.

 Kasutusõiguse ala
 kinnistu piir

Kasutusõiguse ala 104 m².
Projekteeritava tehnovõrgu pikkus 71 m.

 W1.1 — Projekteeritud 0,4 kV maakaabelliin

-  - Uus valgustuse mast
-  - Asendatav valgusti mastil
-  - Asendatav valgusti seinal